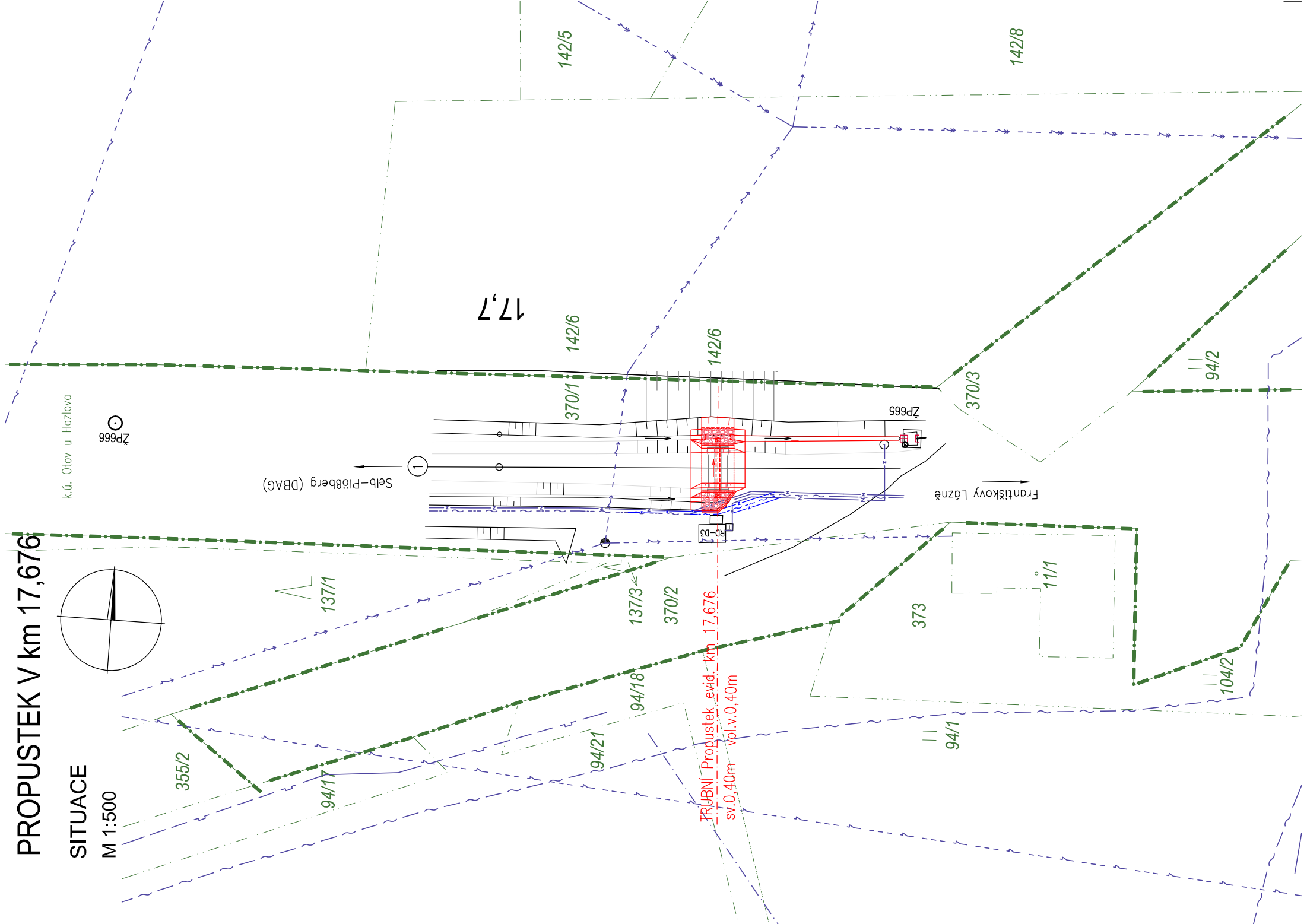


PROPUSTEK V km 17,676

SITUACE

M 1:500



LEGENDA INŽ. SÍTÍ:

STÁVAJÍCÍ


- PODZEMNÍ VEDENÍ SÍTÍ – ČD–TELEMATIKA
- PODZEMNÍ VEDENÍ SÍTÍ – SŽDC OŘ ÚL – SSZT
- STÁVAJÍCÍ NADZEMNÍ TRASA N.N. – ČEZ DISTRIBUCE
- ČEZ – BUDOUCÍ INVESTICE IE–12–0006162
- STŘEDOTLAKÝ PLYNOVOD – GASNET
- CIZÍ ENERGETICKÉ SÍTĚ




UPRAVENÁ TRASA

- PODZEMNÍ VEDENÍ SÍTÍ – ČD–TELEMATIKA
- PODZEMNÍ VEDENÍ SÍTÍ – SŽDC OŘ ÚL – SSZT

LEGENDA OSTATNÍ:

- HRANICE POZEMKU DRÁHY
- HRANICE KATASTRŮ

 SPOL. S R. O. s r. o.		Žukovova 79/60, 400 03 Ústí nad Labem projekce@progi.cz Tel: 411 198 004	
Číslo projektu:		37/2018	
Datum:		04/2019	
Stupeň:		P	
Měřítko:		1:500	
Část:		Číslo výkresu:	
		2	

Odpovědný projektant:	Ing. Miroslav Novák	  
Vypracoval:	Ing. Zdeněk Zeman	
Kontroloval:	Ing. Miroslav Novák	
Objednatel:	Správa železniční dopravní cesty, státní organizace OŘ Ústí nad Labem, Železničářská 1386/31, Ústí n/L 400 03	
Stavba:	Příprava a zpracování projektů staveb pro SMT na rok 2019 OBJEKT 12 Projekt stavby na opravu propustku v ev. km 17,676 TÚ č. 0221 Františkovy Lázně - Selb-Plöbberg (DBAG)	
SITUACE		